

Map of the settlement area of the village of Dzhuryn. The map shows the settlement area (blue) and the settlement area (green). The settlement area is located in the center of the map, and the settlement area is located to the right of the settlement area. The map also shows the settlement area (blue) and the settlement area (green). The settlement area is located in the center of the map, and the settlement area is located to the right of the settlement area.


ЗБІРНИЙ ПЛАН ЗЕМЕЛЬНИХ ДІЛЯНОК, НАДАНИХ У ВЛАСНІСТЬ ЧИ
КОРИСТУВАННЯ, ТА ЗЕМЕЛЬНИХ ДІЛЯНОК, НЕ НАДАНИХ
У ВЛАСНІСТЬ ЧИ КОРИСТУВАННЯ


M1:5000


127 128 129 130 131 132 126 125 124 122 121 120 119 118 117 116 115 114 113 112 111 110 109 108 107 106 105 104 103 102 101 100 99 98 97 96 95 94 93 92 91 90 89 88 87 86 85 84 83 82 81 80 79 78 77 76 75 74 73 72 71 70 69 68 67 66 65 64 63 62 61 60 59 58 57 56 55 54 53 52 51 50 49 48 47 46 45 44 43 42 41 40 39 38 37 36 35 34 33 32 31 30 29 28 27 26 25 24 23 22 21 20 19 18 17 16 15 14 13 12 11 10 9 8 7 6 5 4 3 2 1


ща, за

[二] – межі території площею 27.5142 га , на яку розробляється ДПТ

 – межі земельних ділянок, що входять до території, на яку розробляється ДПТ


 – земельні ділянки надані у приватну власність загальною площею 18.8421 га

 – земельні ділянки надані у комунальну власність загальною площею 6.9772 га

 – землі, які не надані у власність або користування громадянами чи юридичними особами загальною площею 1.6949 га

1 – номер земельної ділянки (відповідає номеру рядка в таблиці)

[illegible]

						Замовник: Виконавчий комітет Слобожанської селищної ради Дніпровського району				
						Детальний план частини території Слобожанської селищної територіальної громади Дніпровського району Дніпропетровської області				
Зміна	Кільк.	Аркуш	№ док	Підпис	Дата					
					2023	щодо розміщення ділянок для ведення садівництва з об'єктами обслуговування та активного відпочинку населення		Стадія	Аркуш	Аркушів
Директор		Шатов						ДПТ	7	1
Виконав		Адодіна								
						Збірний план земельних ділянок, наданих у власність чи користування, та земельних ділянок, не наданих у власність чи користування		 АРХПРОЗВИТОК		